



Mountainbike / Tour #180928  
**Auftakt zum Stadtradeln am  
27.05.2023**  
**Radeln für ein gutes Klima**

Deutschland / Nordrhein Westfalen

### TrackRank



### Technische Daten

→ Länge	30,7 km
↗ Höhenmeter	681 m
↘ Abstieg	577 m
🕒 Dauer	02:45 h:m
📅 Datum	14.05.2023

### Bewertungen Autor

🏔 Landschaft	★★★★★
♥ Spaßfaktor	★★★★★
🔥 Kondition	★★★☆☆
⚙ Technik	★★★☆☆

## Tourenblatt

Zum Auftakt der diesjährigen Stadt-Radeln-Kampagne am 27.05.2023 bietet der MTB-Laasphe e.V. eine spannende, geführte Mountainbike-Tour an.

Wir starten um 14:30h am Wilhelmsplatz im Zentrum von Bad Laasphe. Mit leichter Steigung geht es aufwärts durchs schöne Wabachtal vorbei am Forsthaus Ditzrod. Wir umfahren den Spreitzkopf Richtung "Armer Mann", bleiben auf Höhe und queren oberhalb Hesselbach ins benachbarte Hessen.

Es geht Richtung "Silbersee" oberhalb von Kleingladenbach. Am See werden wir eine erste Pause zur Verpflegung einlegen. Wer mag, kann mit mir einen kleinen, feinen Trail rund um den See fahren. Wer nicht mag, macht einfach 15min. länger Pause. Zusammen geht es nach der Pause kurz bergab, gleich danach geht's wieder aufwärts Richtung Wiesenbach.

Wir kommen dann am, meiner Meinung, schönsten Trail in der Nachbarschaft an... dem Wisent-Trail zwischen Wiesenbach und Kleingladenbach. Wer mag fährt diesen Trail mit mir. Wer nicht mag, kann den Trail problemlos umfahren, wir treffen unten wieder zusammen. Gemeinsam fahren wir ab Richtung Breidenbach und umfahren den Perf-Stausee bis Breidenstein.

Von dort steigen wir in einen schönen, sehr einfachen Trail oberhalb der Lahn Richtung Niederlaasphe ein, fahren durch den Ort Niederlaasphe und steigen letztmalig Richtung Galgenberg auf, bleiben oberhalb der Roten Hardt, Hirtsgrund und nähern uns dem Tagesziel, der Berghütte Teufelskanzel.

Von div. Punkten kann die Tour bei Bedarf eigenständig abgekürzt werden, Abschließender Treffpunkt bleibt die Berghütte Teufelskanzel ab ca. 18:00h



Für eBiker: Ein voll geladener Akku mit mind. 500Wh und "Sitzfleisch" für knapp 3 Stunden sollte vorhanden sein.

Für BioBiker: Du bist fit für knapp 700 Höhenmeter und ca. 3 Stunden Fahrzeit. Es gibt keine extremen Steigungen, alles ist fahrbar, das Tempo wird grundsätzlich an die BioBiker angepasst.

Für Alle: Technisch gibt es, außer bei den angebotenen Trails, keinerlei größere Herausforderungen. Aufgrund der immer noch andauernden Forstarbeiten, kann es vorkommen, dass hier und da ein Baum querliegt, hier helfen wir uns natürlich gegenseitig. Bitte nehmt etwas Verpflegung, z.B. Riegel oder Obst und ausreichend zu trinken mit. Des Weiteren gelten die Teilnahmebedingungen und Voraussetzungen auf der Web-Site des MTB-Laasphe.

Für die Mitfahrt gilt grundsätzlich... **auf eigenes Risiko**, jeder Mitfahrer ist sich den waldtypischen Gefahren, sowie den individuellen Gefahren des Mountainbikens bewusst. Es besteht Helmpflicht.

Für eine sichere Durchführung der Tour und für die Einkehr in die Teufelskanzeln brauchen wir unbedingt eure **Anmeldung**. Sendet uns bitte eine Whatsapp-Nachricht unter 0176/44746018 oder sendet eine eMail an: [u.franz@mtb-laasphe.de](mailto:u.franz@mtb-laasphe.de)

Ihr könnt euch auch völlig kostenneutral auf GPSTour.Info registrieren und alle Daten herunterladen, dazu einfach den QR-Code rechts oben in der PDF scannen, von dort gelangt ihr zur Anmeldemaske... dort einfach die GPX-Datei herunterladen und in eurem System (KOMOOT, STRAVA, GARMIN etc.) hochladen.

Wir freuen uns auf eine tolle Ausfahrt mit euch.

P.S. ... nicht vergessen, ladet die Stadtradel-App und sammelt Kilometer für den MTB Laasphe e.V.

## Galerie





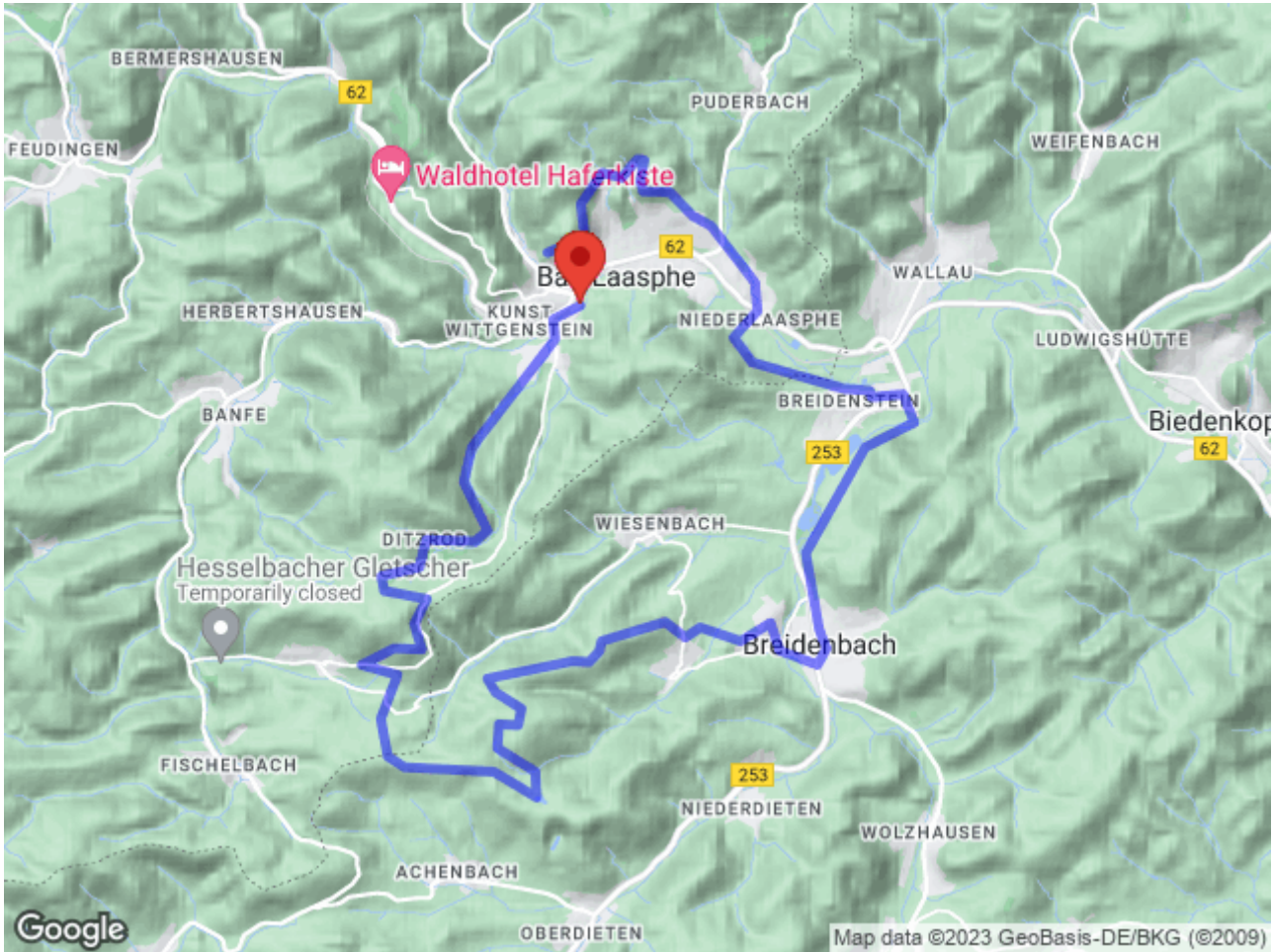
## Anfahrt



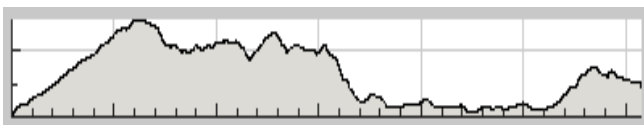
Wir starten pünktlich um 14:30h am Wilhelmsplatz im Zentrum von Bad Laasphe.



# Tour Karte




## Höhenprofil



Minimale Höhe 287 m  
Maximale Höhe 578 m

## Tourautor



**Uwe Franz**  
Mitglied seit 2022

Land: Deutschland

1 erstellte Touren

9

