



Deutschland / NRW

TrackRank



Technische Daten

→ Länge	62,9 km
↗ Höhenmeter	1223 m
↘ Abstieg	1225 m
🕒 Dauer	05:00 h:m
📅 Datum	03.05.2024

Bewertungen Autor

▲ Landschaft	★★★★★
♥ Spaßfaktor	★★★★☆
🔥 Kondition	★★★★☆
⚙️ Technik	★★☆☆☆

Tourenblatt

Liebe Biker,

es ist wieder soweit... Stadtradeln startet am 18.05.24 und der MTB Laasphe e.V. bietet wieder eine geführte Tour an. Dieses Jahr führt uns eine **"ausgewachsene Tages-Tour"** zu KULTUR Pur auf das **Festgelände Zum Giller**.

Wie immer gilt... Wir fahren nur bei gesicherten Wetterverhältnissen..!

Wir starten am 18.05.24 um 11:30h am Wilhelmsplatz in Bad Laasphe, steigen recht zügig Richtung Golfplatz Sassenhausen auf und lassen es dann locker bis zum Giller laufen. Dort ist dann Treffpunkt einer Sternfahrt zum Auftakt der Kampagne 2024.

Wir befahren sehr einfaches Gelände mit ein paar Radweg-Anteilen, auch der Rückweg bleibt technisch sehr leicht. Bitte achtet darauf ausreichend Verpflegung & Flüssigkeit mitzunehmen. Eure Bikes sind technisch fit und der Akku ist geladen. Da wir technisch keine Herausforderung stellen, können auch fitte Bio-Biker dabei sein.

Es gelten die Teilnahmebedingungen und Teilnahmevoraussetzungen, veröffentlicht auf der Web-Site des MTB Laasphe e.V.

Wir freuen uns auf Dich...

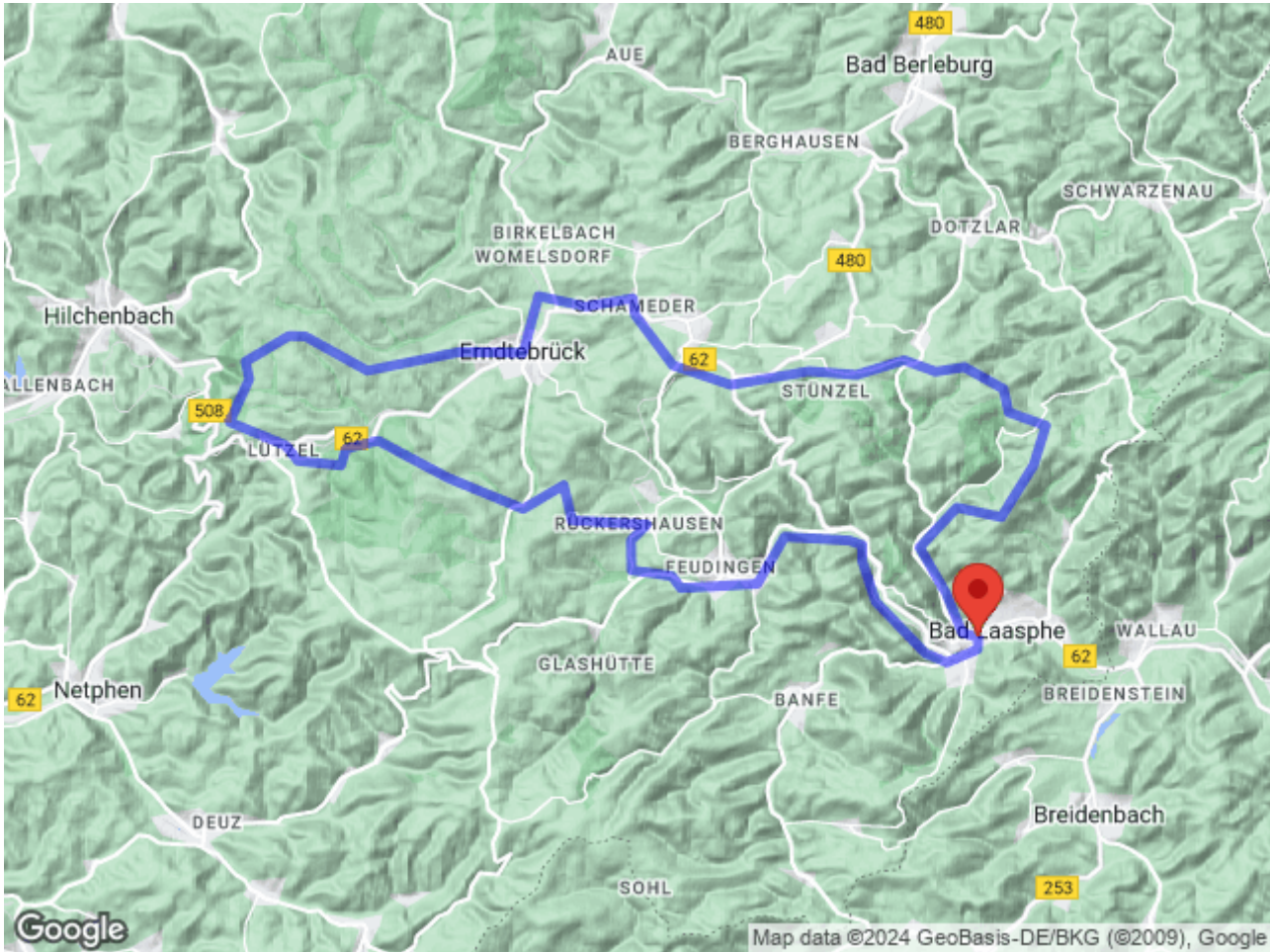


Anfahrt

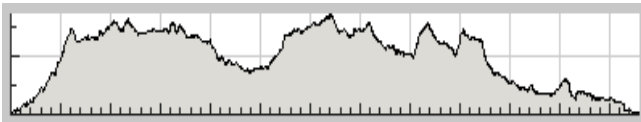




Tour Karte




Höhenprofil



Minimale Höhe 322 m
Maximale Höhe 668 m

Tourautor



Uwe Franz
Mitglied seit 2022

Land: Deutschland

📶 2 erstellte Touren

🏆 8

